










VATTENTJÄNSTVERKETS KOMMANDE VERKSAMHETSOMRÅDE FR.O.M. 1.6.2015
VESIHUOLTOLAITOKSEN TULEVA TOIMINTA-ALUE 1.6.2015 ALKAEN

TECKENFÖRKLARING / MERKKIEN SELITYKSET

-  FASTIGHETSGRÄNS / KIINTEISTÖRAJA
-  VATTENTJÄNSTVERKETS VERKSAMHETSOMRÅDE (VATTENL. OCH AVL.)
VESIHUOLTOLAITOKSEN TOIMINTA-ALUE (VESIJOHTO JA VIEMÄRÖINTI)
-  VATTENTJÄNSTVERKETS VERKSAMHETSOMRÅDE (VATTENLEDNING)
VESIHUOLTOLAITOKSEN TOIMINTA-ALUE (VESIJOHTO)
-  VATTENTJÄNSTVERKETS VERKSAMHETSOMRÅDE (DAGVATTEN)
VESIHUOLTOLAITOKSEN TOIMINTA-ALUE (HULEVESIVIEMÄRÖINTI)
-  VATTENSAMMANSLUTNINGENS VERKSAMHETSOMRÅDE
VESIYHTYMÄN TOIMINTA-ALUE
-  VT-VERKETS FRAMTIDA VERKSAMHETSOMRÅDE (VATTENL. OCH AVL.)
TULEVA VESIHUOLTOLAITOKSEN TOIMINTA-ALUE (VESIJOHTO JA VIEMÄRÖINTI)
-  GENERALPLAN / YLEISKAAVA
-  DETALJPLAN OMRÅDE / ASEMAKAAVA-ALUE
-  FRAMTIDA DETALJPLAN OMRÅDE / TULEVA ASEMAKAAVA-ALUE

**KIMITOONS KOMMUN
KEMIÖNSAAREN KUNTA**
Vretavägen / Vretantie 19
25700 KIMITO / KEMIÖ



Ritningens innehåll / Piirustuksen sisältö
**VATTENTJÄNSTVERKETS
VERKSAMHETSOMRÅDEN, ÖSTRA
VESIHUOLTOLAITOKSEN
TOIMINTA-ALUEET, ITÄINEN**

1 : 20 000

Datum / Päiväys 3.2.2011
Datafil / Tiedosto VHL_TA_östra.wor

Plan. / Suun. Roger Hakalax / Tomas Kull
Rit. / Piirt. Juha Suominen
Gransk. / Tark. Roger Hakalax